

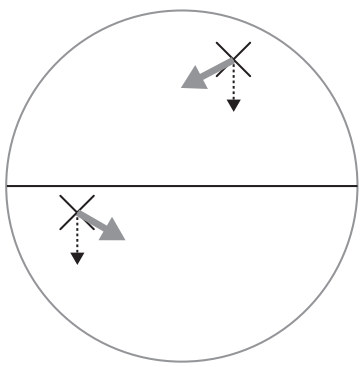
KRYTERIA OCENIANIA ODPOWIEDZI
Próbna Matura z OPERONEM

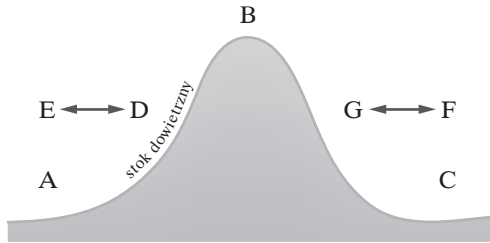

Geografia
Poziom rozszerzony

Listopad 2013

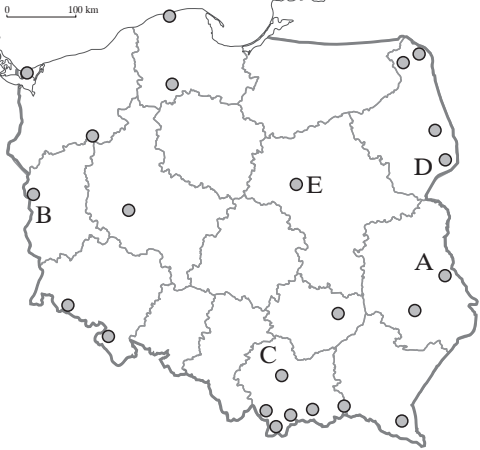
W niniejszym schemacie oceniania zadań otwartych są prezentowane przykładowe poprawne odpowiedzi. W tego typu zadaniach należy również uznać odpowiedzi ucznia, jeśli są inaczej sformułowane, ale ich sens jest zgodny z podanym schematem, oraz inne poprawne odpowiedzi w nim nieprzewidziane.

Numer zadania	Poprawna odpowiedź	Liczba punktów	Zasady przyznawania punktów
1.	B	0–1	1 pkt – podanie poprawnej odpowiedzi 0 pkt – podanie niepoprawnej odpowiedzi lub brak odpowiedzi
2.	skala: 1 cm – 0,5 km 1 cm ² – 0,25 km ² x – 22 km ² x = (22 km ² · 1 cm ²) : 0,25 km ² = 88 cm ² Odpowiedź: Powierzchnia jeziora na mapie wynosi 88 cm ² .	0–1	1 pkt – podanie poprawnych obliczeń i poprawnego wyniku 0 pkt – podanie niepoprawnych obliczeń i wyniku lub brak odpowiedzi
3.	Np.: 1. w polu G5 występuje większa lesistość 2. w polu E3 jest więcej rzek 3. w polu E3 występują skarpy	0–2	2 pkt – podanie poprawnych trzech odpowiedzi 1 pkt – podanie poprawnych dwóch odpowiedzi 0 pkt – poprawne podanie jednej odpowiedzi lub brak odpowiedzi
4.	Np.: 1. religia – rzymskokatolicka, obiekt – kościół (kościół w dawnej cerkwi), miejscowość – Polańczyk 2. religia – prawosławna, obiekt – cerkiew, miejscowość – Myczków	0–2	2 pkt – poprawne uzupełnienie dwóch wierszy tabeli 1 pkt – poprawne uzupełnienie jednego wiersza tabeli 0 pkt – brak poprawnych odpowiedzi
5.	B	0–1	1 pkt – podanie poprawnej odpowiedzi 0 pkt – podanie niepoprawnej odpowiedzi lub brak odpowiedzi
6.	Np.: a) 1. Ukraińcy, 2. Łemkowie b) Pomorze Zachodnie, Żuławy Wiślane, północna część województwa warmińsko-mazurskiego	0–2	2 pkt – podanie poprawnych odpowiedzi w dwóch podpunktach 1 pkt – podanie poprawnej odpowiedzi w jednym podpunkcie 0 pkt – podanie jednej poprawnej mniejszości lub jednego regionu lub brak poprawnych odpowiedzi
7.	Obliczenia: $\varphi = 49^{\circ}24'N$ $h = 90 - \varphi + 23^{\circ}27'$ $h = 90 - 49^{\circ}24' + 23^{\circ}27' = 40^{\circ}36' + 23^{\circ}27' = 64^{\circ}03'$ Odpowiedź: Kąt padania promieni słonecznych wynosi 64°03'. uznajemy wynik 64°02' przy rektascensji 23°26'	0–1	1 pkt – podanie poprawnych obliczeń i poprawnej odpowiedzi 0 pkt – brak poprawnych obliczeń i poprawnej odpowiedzi lub brak odpowiedzi

Numer zadania	Poprawna odpowiedź	Liczba punktów	Zasady przyznawania punktów
8.	Np.: 1. zbiornik wyrównawczy (zbiornik wyrównania dobowego) 2. zbiornik przeciwpowodziowy dla wygaszenia fali spustowej	0–2	2 pkt – podanie dwóch poprawnych odpowiedzi 1 pkt – podanie jednej poprawnej odpowiedzi 0 pkt – brak poprawnych odpowiedzi
9.	Np.: Etap I start: hotel EwKa w Myczkowie środek transportu: brak – pieszo walor przyrodniczy: las walor kulturowy: kościół zabytkowy w Myczkowcach meta: zapora wodna w Myczkowcach Etap II start: zapora wodna w Myczkowcach środek transportu: rower walor przyrodniczy: Rezerwat Nad Jeziorem Myczkowieckim walor kulturowy: cerkiew w Myczkowie meta: hotel EwKa w Myczkowie	0–3	3 pkt – poprawne wyznaczenie dwóch etapów z uwzględnieniem wszystkich kryteriów 2 pkt – poprawne wyznaczenie dwóch etapów oraz uwzględnienie wszystkich kryteriów dla jednego z etapów 1 pkt – poprawne wyznaczenie dwuetapowej trasy wycieczki z podaniem albo środków transportu, albo walorów przyrodniczych, albo walorów kulturowych 0 pkt – brak poprawnych odpowiedzi
10.	Góra Jawor 741 m n.p.m. Parking 530 m n.p.m. 741 m – 530 m = 211 m Odpowiedź: Wysokość względna wynosi 211 m. dopuszczalny błąd: ± 10 m	0–1	1 pkt – podanie poprawnych obliczeń i poprawnej odpowiedzi 0 pkt – brak poprawnych obliczeń i poprawnej odpowiedzi lub brak odpowiedzi
11.		0–1	1 pkt – poprawne zaznaczenie dwóch kierunków 0 pkt – brak poprawnych odpowiedzi
12.	Stratowulkan: C, kwaśna, szybko, strefa subdukcji Tarczowy: A, zasadowa, wolno, strefa ryftowa	0–3	3 pkt – poprawne uzupełnienie całej tabeli 2 pkt – poprawne uzupełnienie siedmiu lub sześciu komórek tabeli 1 pkt – poprawne uzupełnienie pięciu lub czterech komórek tabeli 0 pkt – poprawne uzupełnienie trzech, dwóch lub jednej komórki tabeli lub brak poprawnych odpowiedzi
13.	Forma A Nazwa: ostaniec krasowy (wapienny) Proces rzeźbotwórczy: wietrzenie chemiczne (kras powierzchniowy) Forma B Nazwa: grzyb skalny Proces rzeźbotwórczy: korazja	0–2	2 pkt – podanie czterech poprawnych odpowiedzi 1 pkt – podanie trzech lub dwóch poprawnych odpowiedzi 0 pkt – podanie jednej poprawnej odpowiedzi lub brak odpowiedzi

Numer zadania	Poprawna odpowiedź	Liczba punktów	Zasady przyznawania punktów																
14.	① – wybrzeże klifowe ② – wybrzeże zalewowo-mierzejowe ③ – wybrzeże ferdowo-szkierowe	0–2	2 pkt – podanie trzech poprawnych odpowiedzi 1 pkt – podanie dwóch poprawnych odpowiedzi 0 pkt – podanie jednej poprawnej odpowiedzi lub brak odpowiedzi																
15.		0–3	3 pkt – poprawne wpisanie siedmiu liter 2 pkt – poprawne wpisanie sześciu lub pięciu liter 1 pkt – poprawne wpisanie czterech lub trzech liter 0 pkt – poprawne wpisanie mniej niż trzech liter lub brak odpowiedzi																
16.	a) A, b) C, c) B	0–2	2 pkt – podanie trzech poprawnych odpowiedzi 1 pkt – podanie dwóch poprawnych odpowiedzi 0 pkt – podanie jednej poprawnej odpowiedzi lub brak odpowiedzi																
17.	<table border="1" style="width: 100%; border-collapse: collapse; text-align: center;"> <thead> <tr> <th></th> <th>Gleba brunatna</th> <th>Gleba bielicowa</th> <th>Czarnoziem</th> </tr> </thead> <tbody> <tr> <td>Profil glebowy</td> <td>I</td> <td>II</td> <td>III</td> </tr> <tr> <td>Strefa klimatyczna</td> <td>B</td> <td>D</td> <td>C</td> </tr> <tr> <td>Skala macierzysta</td> <td>2</td> <td>1</td> <td>4</td> </tr> </tbody> </table>		Gleba brunatna	Gleba bielicowa	Czarnoziem	Profil glebowy	I	II	III	Strefa klimatyczna	B	D	C	Skala macierzysta	2	1	4	0–3	3 pkt – poprawne wypełnienie dziewięciu komórek tabeli 2 pkt – poprawne wypełnienie ośmiu, siedmiu lub sześciu komórek tabeli 1 pkt – poprawne wypełnienie pięciu, czterech lub trzech komórek tabeli 0 pkt – poprawne wypełnienie mniej niż trzech komórek tabeli lub brak poprawnych odpowiedzi
	Gleba brunatna	Gleba bielicowa	Czarnoziem																
Profil glebowy	I	II	III																
Strefa klimatyczna	B	D	C																
Skala macierzysta	2	1	4																
18.	D, A, B, G, F, H, C, E	0–2	2 pkt – poprawne przyporządkowanie wszystkich etapów 1 pkt – poprawne przyporządkowanie sześciu, pięciu lub czterech etapów 0 pkt – poprawne przyporządkowanie mniej niż czterech etapów lub brak poprawnych odpowiedzi																
19.	a) A. Kaszmir, B. Strefa Gazy, C. Południowa Osetia, D. Falklandy/Malwiny b) 	0–3	3 pkt – poprawne podanie wszystkich nazw i poprawne zaznaczenie wszystkich regionów na mapie 2 pkt – poprawne podanie wszystkich nazw oraz niepoprawne zaznaczenie regionów na mapie 2 pkt – poprawne podanie trzech lub dwóch nazw i poprawne zaznaczenie na mapie wszystkich regionów 1 pkt – poprawne podanie trzech lub dwóch nazw, lub poprawne zaznaczenie na mapie wszystkich regionów 0 pkt – poprawne podanie jednej nazwy regionu i niepoprawne zaznaczenie regionów na mapie lub brak odpowiedzi																

Numer zadania	Poprawna odpowiedź	Liczba punktów	Zasady przyznawania punktów
20.	Np.: 1. zmiana: mniej ludzi w wieku przedprodukcyjnym, przyczyna: zmiana modelu rodziny 2. zmiana: więcej osób starszych, przyczyna: grupy wiekowe z wyżów demograficznych starzeją się 3. zmiana: zmniejszająca się ogólna liczba ludzi, przyczyna: mało urodzeń	0–3	3 pkt – podanie trzech poprawnych zmian i przyczyn 2 pkt – podanie dwóch poprawnych zmian i przyczyn 1 pkt – podanie jednej poprawnej zmiany i przyczyny 0 pkt – brak poprawnych odpowiedzi
21.	nazwa: regresywna cechy: np.: 1. niski udział ludzi młodych, 2. wydłużający się czas trwania życia	0–2	2 pkt – podanie poprawnej nazwy i dwóch cech 1 pkt – poprawne podanie nazwy lub poprawne podanie dwóch cech 0 pkt – poprawne podanie jednej cechy lub brak poprawnych odpowiedzi
22.	a) B, C b) np.: 1. Wyżyna Lubelska, 2. Nizina Śląska c) np.: 1. trzcina cukrowa, 2. palma cukrowa	0–3	3 pkt – podanie poprawnych odpowiedzi w trzech podpunktach 2 pkt – podanie poprawnych odpowiedzi w dwóch podpunktach 1 pkt – podanie poprawnej odpowiedzi w jednym podpunkcie 0 pkt – brak poprawnych odpowiedzi
23.	a) suburbanizacja b) np.: 1. tania ziemia, 2. w miastach większe zanieczyszczenie środowiska	0–2	2 pkt – podanie poprawnych odpowiedzi w dwóch podpunktach 1 pkt – podanie poprawnej odpowiedzi w podpunkcie a) lub poprawnej odpowiedzi w podpunkcie b) 0 pkt – podanie niepoprawnej odpowiedzi w podpunkcie a) i podanie jednej poprawnej odpowiedzi w podpunkcie b) lub niepoprawne odpowiedzi w obu podpunktach lub brak odpowiedzi
24.	Np.: a) 1. korzyści ekonomiczne dla polskich rolników, 2. więcej miejsc pracy b) 1. wysoka wydajność produkcji, 2. duże nakłady na hektar upraw	0–2	2 pkt – poprawne odpowiedzi w dwóch podpunktach 1 pkt – poprawna odpowiedź w jednym podpunkcie lub podanie jednej poprawnej odpowiedzi w każdym podpunkcie 0 pkt – podanie jednej odpowiedzi w podpunkcie a) lub podanie jednej odpowiedzi w podpunkcie b) lub brak poprawnych odpowiedzi
25.	1. okręg: kalifornijski (Los Angeles–San Francisco), typ: poligenetyczny 2. okręg: Północno-Wschodni (nadatlantyczny), typ: poligenetyczny (surowcowy) 3. okręg: paryski, typ: miejski 4. okręg: tokijski, typ: transportowy 5. okręg: Damodar, typ: surowcowy 6. okręg: Shaba (Katanga), typ: surowcowy 7. okręg: uralski, typ: surowcowy	0–3	3 pkt – poprawne podanie wszystkich odpowiedzi 2 pkt – poprawne podanie sześciu lub pięciu nazw z typem 1 pkt – poprawne podanie czterech lub trzech odpowiedzi lub poprawne podanie wszystkich nazw lub poprawne podanie wszystkich typów 0 pkt – podanie mniej niż trzech poprawnych odpowiedzi w tym nie wszystkich nazw lub typów lub błędne odpowiedzi, lub brak odpowiedzi

Numer zadania	Poprawna odpowiedź	Liczba punktów	Zasady przyznawania punktów
26.	Np.: a) 1. wyczerpywanie złóż węgla kamiennego 2. uzależnienie rynku importu gazu od Rosji 3. kary za emisję CO ₂ i SO ₂ pochodzące ze spalania węgla b) 1. geotermiczne źródła wody, 2. biomasa roślinna	0–3	3 pkt – podanie poprawnych wszystkich odpowiedzi 2 pkt – podanie dwóch poprawnych odpowiedzi w podpunkcie a) i dwóch w podpunkcie b) 1 pkt – podanie dwóch poprawnych odpowiedzi w podpunkcie a) lub dwóch w podpunkcie b) 0 pkt – podanie jednej poprawnej odpowiedzi w podpunkcie a) lub jednej odpowiedzi w podpunkcie b) lub brak poprawnych odpowiedzi
27.	Np.: 1. Międzynarodowy Czerwony Krzyż, pomoc ofiarom klęsk żywiołowych; 2. Lekarze bez Granic, pomoc medyczna mieszkańcom obszarów objętych wojnami; 3. Amnesty International, ochrona praw człowieka	0–2	2 pkt – podanie trzech poprawnych organizacji i przykładów działalności 1 pkt – podanie dwóch poprawnych organizacji i dwóch przykładów działalności 0 pkt – podanie jednej poprawnej organizacji i jednego przykładu lub brak poprawnych odpowiedzi
28.	A. Poleski Park Narodowy B. Park Narodowy Ujście Warty C. Ojcowski Park Narodowy D. Białowieski Park Narodowy E. Kampinoski Park Narodowy 	0–3	3 pkt – podanie poprawnych wszystkich nazw parków i poprawne ich zaznaczenie na mapie 2 pkt – podanie poprawnie czterech lub trzech parków i poprawne zaznaczenie ich na mapie 1 pkt – podanie poprawnych dwóch nazw parków i poprawne ich zaznaczenie na mapie 0 pkt – podanie jednej poprawnej nazwy parku i poprawne zaznaczenie na mapie lub brak poprawnych odpowiedzi